



KOLARIN KUNTA, 2. KUNNANOSA

Äkäslompolon asemakaava-ajajennus koskien kiinteistöä 273-402-97-0 (Sivulanhaara ja katualue kiinteistöillä 273-402-56-14, 273-402-25-129 ja 273-893-10-1)

Osallistumis- ja arviointisuunnitelma 17.11.2024



Kuva 1. Suunnittelualan sijainti. © Maanmittauslaitos

1. Osallistumis- ja arviointisuunnitelma

Maankäyttö- ja rakennuslain 63 §:n mukaan kaavan laadinnan yhteydessä tulee riittävän aikaisessa vaiheessa laatia kaavan tarkoitukseen ja merkitykseen nähden tarpeellinen suunnitelma osallistumis- ja vuorovaikutusmenettelystä sekä kaavan vaikutusten arvioinnista.

2. Miksi kaavoitukseen on ryhdytty?

Kunnanhallitus on 12.12.2023 §306 päättänyt käynnistää yksityisen maanomistajan aloitteesta Äkäslompolon Sivulanhaaran kiinteistön 273-402-97-0 ja sille johtavan, kiinteistöillä 273-402-56-14, 273-402-25-129 ja 273-893-10-1 sijaitsevan katualueen asemakaavan.

Asemakaavalaajennuksen tavoitteena on mahdollistaa kiinteistön alueelle sinne johtavan katualueen lisäksi asuinrakentamista seuraavasti: kolme tonttia, joista ensimmäisessä rakennusoikeutta 170 k-m² + 30 k-m² varasto, toisessa 155 k-m² + 65 k-m² autotalli ja kolmannessa 155 k-m² + 65 k-m² varasto. Yhteensä rakennusoikeutta osoitetaan 640 k-m².

3. Suunnittelualue

Asemakaavalaajennuksen laadinnan kohteena on noin 1,20 hehtaarin alue Kolarin kunnan Äkäslompolon kylän alueella. Suunnittelualue on yksityisessä omistuksessa.



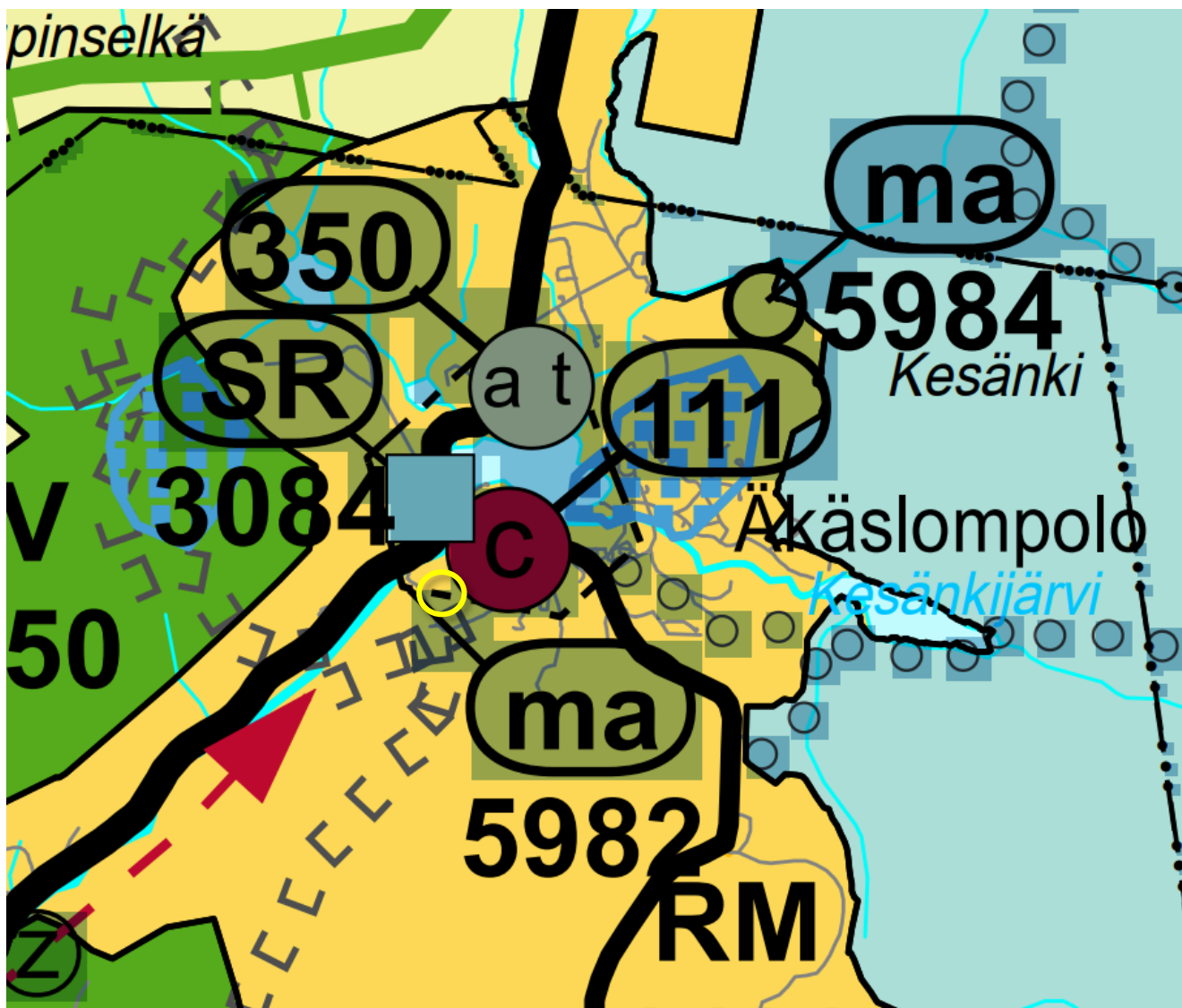
Kuva 2. Ote Kolarin kunnan karttapalvelusta ja suunnittelualueen raja-
aus keltaisella. © Kolarin kunta ja Karttatiimi Oy.



4. Suunnittelun lähtökohdat

4.1 Maakuntakaava

Voimassa olevassa Tunturi-Lapin maakuntakaavassa suunnittelualue sijaitsee matkailupalvelujen alueella (RM). Tunturi-Lapin maakuntakaavamuutoksen on Lapin Liiton liittovaltuusto hyväksynyt 25.11.2009 ja ympäristöministeriö vahvistanut 23.6.2010.



RM Matkailupalveluiden alue /-kohde



Merkinnällä osoitetaan seudullisesti merkittäviä matkailupalveluiden alueita, kuten matkailu- ja lomakeskuksia, lomakyliä, lomahotelleja, leirintäalueita tai muita vastaavia matkailua palvelevia toimintoja.

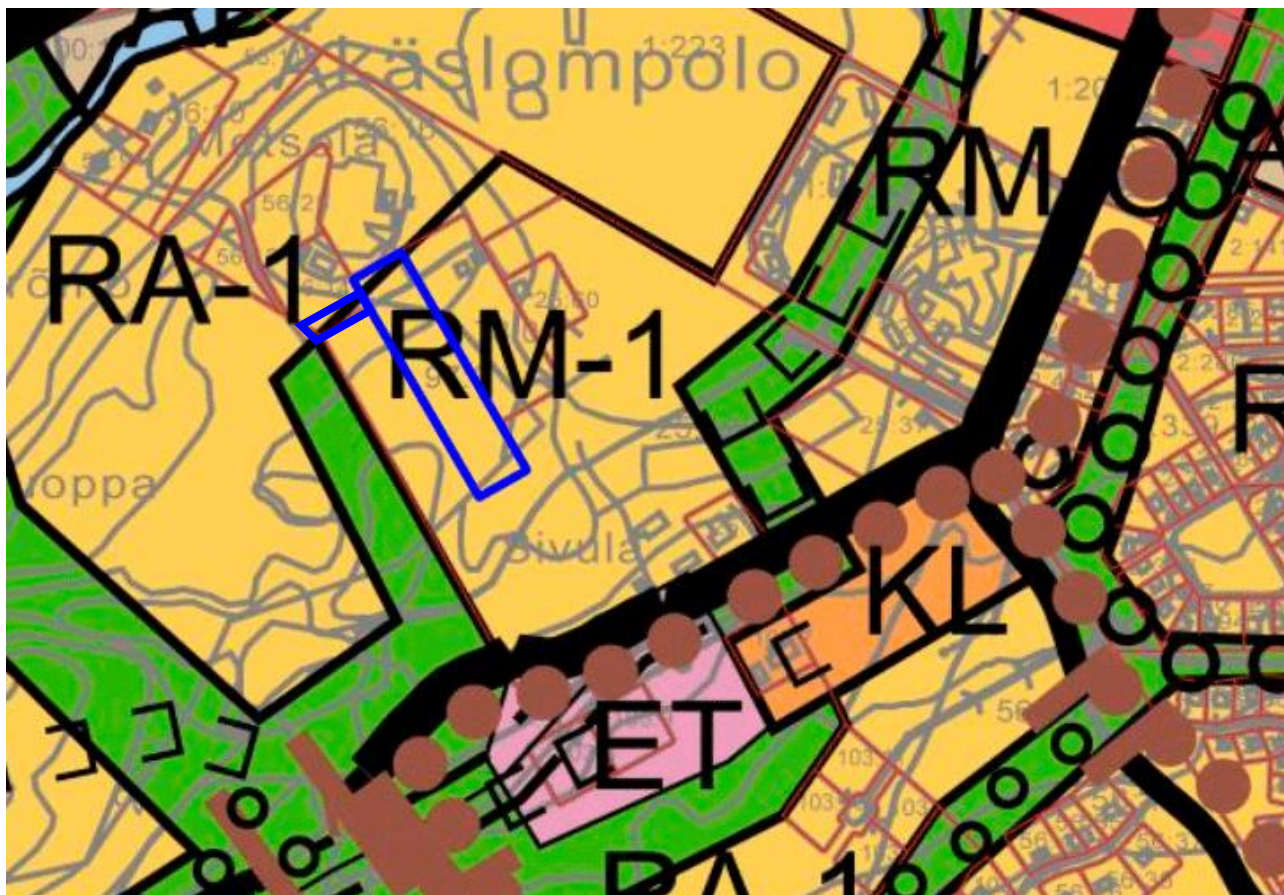
Merkintä:	RM 1406	Kunta: KOLARI, KITTILÄ, MUONIO
Päiväys:	20.3.2009	
Alueen nimi:	YLLÄKSEN MATKAILUKESKUS	
Sijainti ja kuvaus:	Ylläs on Kolarin ja osittain Kittilän ja Muonion kunnissa sijaitseva matkailualue. Matkailukeskuksen ytimen muodostavat Ylläsjärven ja Äkäslompolon kylät palveluineen. Ylläksen matkailu alkoi jo 1930-luvulla, jolloin saapuivat ensimmäiset hiihtomatkailijat. Majoitus toimi paikallisten asukkaiden kodeissa 1980-luvulle saakka. Ensimmäinen hiihtohissi rakennettiin vuonna 1956. Vuonna 1969 rakennettiin ensimmäinen tie tunturiin ja samana vuonna avattiin Äkäslompolon eturinteen hissi. Ylläsjärven puolella hiihtokeskustoiminta alkoi 1981. Tilastokeskuksen rekisterien mukaan vuonna 2005 Ylläksellä oli 23 majoitusliikettä, joissa oli 1.023 huonetta ja 3.281 vuodepaikkaa sekä 499 lisävuodetta. Vuonna 1998 rekisteröimättömän kapasiteetin määräksi arvioitiin 8 300 vuodepaikkaa. Vuonna 2005 niitä arvioidaan olevan 16 000 vuodepaikkaa. Rinteet ja hissit ovat Ylläksen molemmin puolin jakautuen kahden hissiyrityksen kesken, jotka kuitenkin toimivat yhdessä. Äkäslompolon puolella toimii YlläsSki Oy, jolla on 12 hissiä ja 23 rinnettä. Ylläsjärven puolella Iso-Ylläksellä on 11 hissiä ja 21 rinnettä. Vuonna 2005 Ylläksellä kirjattiin vajaat 270 000 rekisteröityä yöpymisvuorokautta, joista 27% ulkomaalaisia. Tavoitteen mukaan vuonna 2020 niitä olisi yhteensä 900 000 vrk, joista 47% ulkomaalaisia. Rekisteröimättömien yöpymisvuorokausien kasvutavoitteena on kaksinkertaistuminen nykyisestä 0,6 miljoonasta noin 1,2 milj. yöpymisvuorokauteen.	
Varausperuste:	Kansainvälinen matkailukeskus	
Kehittämisperiaate:	Kehitetään kahden keskustan alueena, joissa on tiiviit ydinalueet laskettelurinteiden tuntumassa. Kylien kehittämisessä otetaan huomioon perinteisten kyläympäristöjen arvot. Varaudutaan henkilökunnan asuntojen ja palveluiden sijoittamiseen. Otetaan huomioon sijainti matkailun vetovoima-alueella.	

Merkintä:	ma 5982	Kunta: KOLARI
Päiväys:	21.12.2007	
Alueen nimi:	ÄKÄSLOMPOLON KYLÄ	
Sijainti ja kuvaus:	1760-luvulla syntynyt Äkäslompolon kyläasutus on edelleen sijoittunut järven etelä-, länsi- ja luoteisrannoille. Kylällä ei ole varsinaista keskustaa, vaikkakin molemmat kaupungit sekä koulu sijaitsevat Ylläksen tien risteyksen tuntumassa. Vanhempi pysyvä asutus on levinnyt järven länsi- ja luoteispuolelle, uudempi useimmiten loma-asutustyyppinen rakentaminen valtata alaa etelä- ja kaakkoisrannoilla. Kylän suurmaisema on selkeästi jäsentynyt: keskellä järvi, järven alavilla rannoilla asutusvyöhyke, joka rajautuu mahtaviin tunturiselänteisiin. Selänteitä halkovat pienten jokien laaksot. Kylän kulttuurimaiseman, rakennetun ympäristön yleisilme on melko harmoninen. Rakennukset on yleensä sijoitettu onnistuneesti maastoa ja kasvillisuutta säästäen. Vanhaa rakennustyyliliä ja rakennusmateriaaleja on käytetty uudemmista rakennuksissa.	
Varausperuste:	Maakunnallisesti arvokas kulttuuriympäristö.	
Kehittämisperiaate:	Kylän kulttuurihistoriallisesti ja maisemallisesti arvokkaat piirteet huomioidaan. Uudisrakentamisessa otetaan huomioon kylärakenne. Näkymiä järvelle säilytetään.	

Kuva 3. Ote Tunturi-Lapin maakuntakaavasta merkintöineen ja määräyksineen.

4.2 Yleiskaava

Asemakaavan suunnittelualue sijaitsee Ylläksen osayleiskaavan alueella, jonka kunnanvaltuusto on hyväksynyt 28.2.2008 ja josta tehdyt valitukset on korkein hallinto-oikeus hylännyt (T1081) ja kaava on saanut lainvoiman 14.4.2011. Osayleiskaavassa suunnittelualue on merkitty pääosin hotelli- ja matkailupalvelujen alueeksi (RM-1).



RM-1

HOTELLI- JA MATKAILUPALVELUJEN ALUE.

MÄÄRÄYS

- Alue tulee asemakaavoittaa. Aluetehokkuuden tulee olla välillä 0,05...0,2.
- Alueelle saa rakentaa enintään 2-3-kerroksisia rakennuksia siten, että enintään 30%:lla alueesta sallitaan 3-kerroksista rakentamista mikäli maastonmuodot sen sallivat.

RA-1

LOMA-ASUNTOALUE.

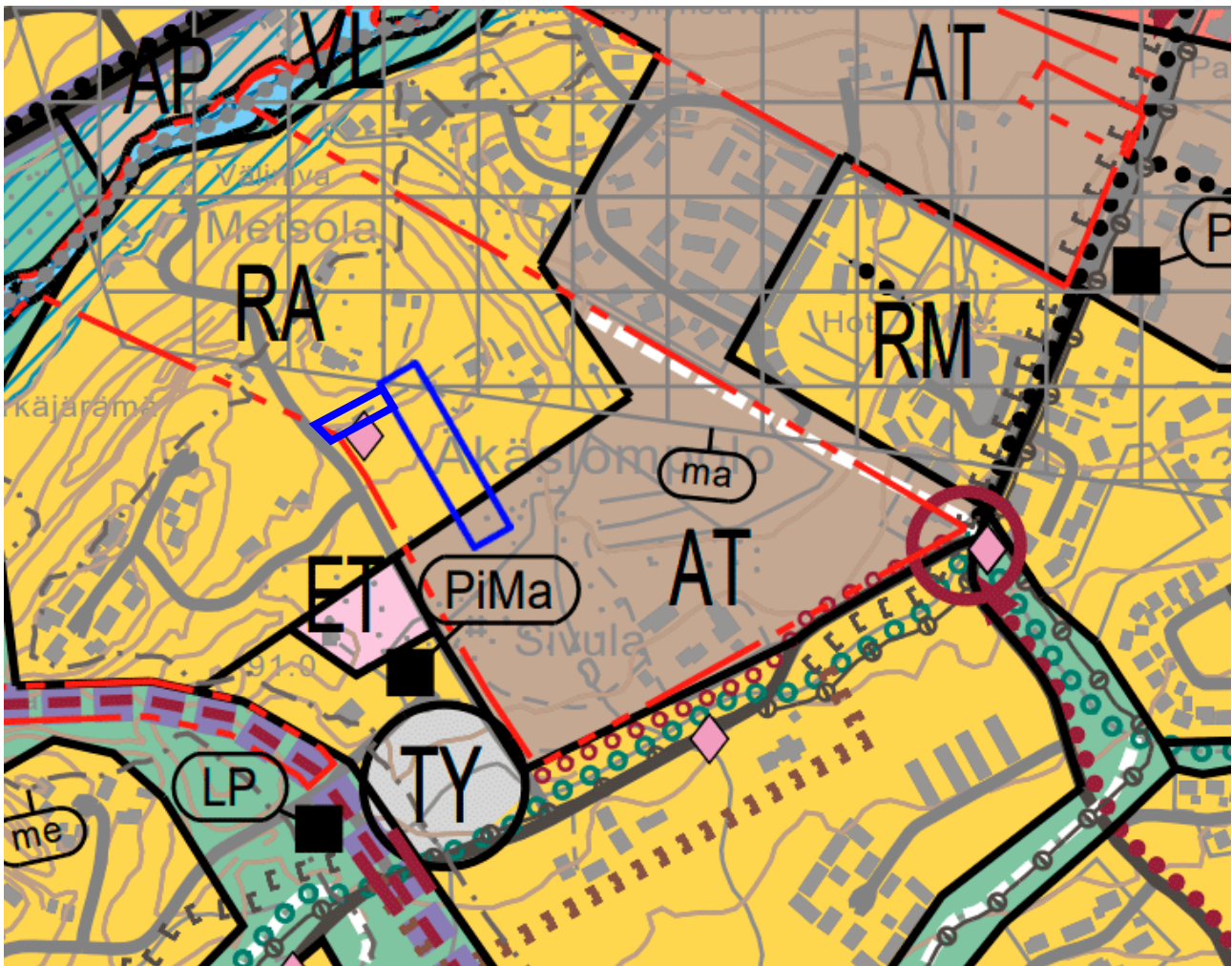
Tiiviin lomarakentamisen alue.

MÄÄRÄYS

- Alue tulee asemakaavoittaa. Aluetehokkuuden tulee olla välillä 0,03...0,05.

Kuva 4. Ote Ylläksen osayleiskaavasta merkintöineen ja määräyksineen. Suunnittelualueen rajaus sinisellä.

Vuonna 2021 on käynnistynyt Ylläksen osayleiskaavan uudistaminen, jonka ehdotusmateriaali on ollut esillä kesän 2023 aikana.



- RA** Loma-asuntoalue.
 Alue varataan loma-asumisen alueeksi. Alueen suunnittelussa on huomioitava rakennusten ja rakennelmien sovittaminen maisemaan, luonnonympäristön laadun säilyminen ja vesihuollon järjestäminen. Alueella on sallittu ympärivuotinen asuminen, mikäli se soveltuu alueen muuhun maankäyttöön.
- AT** Kyläalue.
 Alue varataan taajamatoimintoihin, pääasiassa tiiviiseen taajama-asumiseen ja sitä palvelevien liike-, palvelu- ja työtilavaltaisten rakennusten rakentamiseen. Toiminnasta ei saa aiheutua ympäristön pilaantumista tai merkittävää häiriötä. Lisäksi alueelle saa sijoittaa matkailupalvelurakennuksia. Rakentamisessa tulisi vaalia perinteistä rakentamistapaa. Rakennukset tulisi sijoittaa siten, että ne muodostavat pihapiirin.
- ma** Paikallisesti arvokas taajama-alueen kyläkokonaisuus.
 Omaleimaisen kyläkuvan ja kulttuuriympäristön sekä näkymien säilyttäminen järville ja tunturiin on tärkeää täydennysrakentamisen suunnittelussa. Uudisrakennusten ja oleviin rakennuksiin tehtävien muutosten on sijoitukseltaan, mittasuhteiltaan, tyyliltään ja materiaaleiltaan sopeuduttava olemassa olevaan rakennuskantaan ja ympäristöön. Alueen ympäristön ominaispiirteet tulee säilyttää.
- ◆ Luontoarvojen kannalta huomioitava kohde.
 Luonnonsuojeluasetuksen mukaisen uhanalaisen tai silmälläpidettävän lajin elinympäristö, joiden säilyminen on turvattava.

Kuva 5. Ote Ylläksen osayleiskaavan uudistamishdotuksesta merkintöineen ja määräyksineen. Suunnittelualueen sijainti merkitty sinisellä.

4.3 Asemakaava

Suunnittelualueella ei ole voimassa olevaa asemakaavaa.



Kuva 6. Suunnittelualueen rajaus sinisellä.

4.4. Maanomistus

Kaavoitettavat alueet ovat kokonaisuudessaan yksityisomistuksessa. Kolarin kunta tekee tarpeellisilta osin yksityisen maanomistajan kanssa maankäyttö- ja rakennuslain (MRL 91 b §) mukaiset maankäytösopimukset. Kaavamuutokseen sovelletaan Kolarin kunnanvaltuuston päätöstä 25.06.2008 § 23 Sopimusehdot asemakaavamuutoksen ja -laajennuksen suorittamisesta vaadittavista korvauksista.

5. Suunnittelun tavoitteet

Asemakaavalaajennuksen tavoitteena on mahdollistaa kiinteistön 273-402-97-0 alueelle asuinrakentamista seuraavasti: kolme tonttia, joista ensimmäisessä rakennusoikeutta 160 k-m² + 30 k-m² varasto (kaksi vapaa-ajan asuntoa), toisessa 150 k-m² + 50 k-m² autotalli ja kolmannessa 160 k-m² + 30 k-m² varasto (kaksi vapaa-ajan asuntoa). Yhteensä rakennusoikeutta osoitetaan 580 k-m². Lisäksi tavoitteena on osoittaa kiinteistölle 97:0 johtava katu-alue kiinteistöjen 273-402-56-14, 273-402-25-129 ja 273-893-10-1 kautta.

6. Selvitettävät asiat

Kaavamuutos ei lähtökohtaisesti edellytä MRL 9 §:n mukaisia erillisselvityksiä, elleivät viranomaiset niitä tule erikseen vaatimaan. Valtakunnallisten alueidenkäyttötavoitteiden toteutuminen alueella selvitetään.

7. Laadittavat vaihtoehdot

Kaavoituksen yhteydessä laaditaan tarpeelliset vaihtoehtoiset maankäytön mallit ja suoritetaan niiden vaikutusten sekä ratkaisujen perusteiden arviointi.

8. Arvioitavat vaikutukset

Kaavoituksen yhteydessä selvitetään ja arvioidaan kaavan toteutumisesta aiheutuvia seuraavanlaisia vaikutuksia:

- ✓ Ympäristövaikutukset (vaikutukset luonnonympäristöön; kasvillisuuteen sekä pinta- ja pohjavesiin)
- ✓ Vaikutukset maisemaan, rakennettuun ympäristöön, kyläkuvaan, kaukomaisemaan ja kulttuuriperintöön
- ✓ Liikenteelliset vaikutukset

9. Osalliset

Selvityksen perusteella osallisia ovat:

Maanomistaja, vuokraoikeuden haltija ja asukkaat:

- ✓ maanomistaja ja vuokraoikeuden haltija
- ✓ Alueen lähiympäristön maanomistajat ja asukkaat (kunta, yksityiset)

Yhdyskuntatekniikka

- ✓ Tornionlaakson Sähkö Oy
- ✓ Tunturi-Lapin Vesi Oy

Kunnan hallintokunnat:

- ✓ tekninen lautakunta
- ✓ rakennuslautakunta

Viranomaiset:

- ✓ Kolarin kunta
- ✓ Lapin ELY-keskus, Ympäristö- ja luonnonvarat
- ✓ Lapin ELY-keskus, Liikenne ja infrastruktuuri



- ✓ Lapin Liitto
- ✓ Lapin hyvinvointialue / Lapin pelastuslaitos
- ✓ Tornionlaakson museo
- ✓ Lapin luonnonsuojelupiiri

Yhteisöt ja muut osalliset

- ✓ Muonion paliskunta
- ✓ Ylläksen matkailuyhdistys r.y.
- ✓ Ylläksen Ystävät r.y.
- ✓ Äkäslompolon kyläyhdistys r.y.

10. Osallistuminen ja vuorovaikutuksen järjestäminen

- ✓ Kaavamuutoksen vireilletulosta ilmoitetaan kunnan virallisten kuulutusten ilmoitustaululla, Luoteis-Lappi lehden "Kunta tiedottaa" -palstalla ja Kolarin kunnan www-sivuilla www.kolari.fi. Varataan mahdollisuus tutustua osallistumis- ja arviointisuunnitelmaan, joka asetetaan nähtäville Kolarin kunnan tekniselle osastolle sekä Kolarin kunnan www-sivuilla www.kolari.fi. Osallisilla ja kunnan jäsenillä on mahdollisuus lausua mielipiteensä osallistumis- ja arviointisuunnitelman riittävydestä.
- ✓ Maankäyttö- ja rakennuslain (66 §) mukainen neuvottelu ympäristökeskuksen ja muiden viranomaisten kanssa tarvittaessa.
- ✓ Maankäyttö- ja rakennusasetuksen (30 §) mukainen kuuleminen: Kaavan valmisteluaineisto asetetaan nähtäville Kolarin kunnan tekniselle osastolle sekä Kolarin kunnan www-sivuille www.kolari.fi. Osallisilla ja kunnan jäsenillä on mahdollisuus lausua mielipiteensä kaavaluonnoksesta. Kuulemisesta tiedotetaan kunnan ilmoitustaululla ja -lehdessä sekä kirjeitse kaavoitettavan alueen ja siihen rajoittuvien alueiden maanomistajille. Viranomaisilta pyydetään lausunto.
- ✓ Kunnanhallituksen käsittely
- ✓ Maankäyttö- ja rakennuslain (65 §) mukaisesti kaavaehdotus asetetaan julkisesti nähtäville Kolarin kunnan tekniselle osastolle sekä Internet-sivulle osoitteeseen www.kolari.fi. Nähtävillä olosta tiedotetaan virallisten kuulutusten ilmoitustaululla, Luoteis-Lappi lehden "Kunta tiedottaa" -palstalla ja Kolarin kunnan www-sivuilla www.kolari.fi. Osallisilla ja kunnan jäsenillä on mahdollisuus tehdä muistutus kaavaehdotuksesta. Viranomaisilta pyydetään lausunto.
- ✓ Maankäyttö- ja rakennusasetuksen (26 §) mukainen viranomaisneuvottelu (tarvittaessa).
- ✓ Kunnanvaltuuston hyväksyminen

11. Alustava aikataulu

OAS:n laadinta	11-12/2023
Vireilletulo (MRL 63 §)	1/2024
Luonnosvaiheen selostuksen ja kaavakartan laadinta	5-6/2024
Valmisteluvaiheen kuuleminen (MRL 30 §)	18.9.-24.10.2024
Kaavaluonnoksen ja -selostuksen tarkistus ehdotusvaiheeseen	11/2024
Kaavaehdotuksen nähtävilläpito (MRL 65 §)	12/2024
Kunnanvaltuuston hyväksymiskäsittely	1/2025

12. Kaavoitusprosessin kulku

Kuulutukset kunnan ilmoituslehdessä:

- ✓ 10.1.2024 kuulutus asemakaavalaajennuksen vireilletulosta ja osallistumis- ja arviointisuunnitelman nähtävilläpidosta.
- ✓ 18.9.2024 kuulutus asemakaavalaajennuksen valmisteluvaiheen kuulemisesta ja valmisteluaineiston nähtävilläpidosta
- ✓ __.__.2024 kuulutus asemakaavaehdotuksen julkisesta nähtävilläpidosta

13. Yhteystiedot

Kaavoituksesta ja maankäytöstä vastaa Kolarin kunnassa

- ✓ tekninen johtaja Kullervo Lauri (puh. 0400 395 587)
kullervo.lauri@kolari.fi, Isopalontie 2, 95900 KOLARI
- ✓ maankäyttöinsinööri Mika Palovaara (puh. 040 4895303)
mika.palovaara@kolari.fi, Isopalontie 2, 95900 KOLARI

Konsulttina ja kaavan laatijana toimii

- ✓ Arkkitehtitoimisto Jarmo Lokio Oy, arkkitehti Jarmo Lokio (puh. 044 700 2155)
jarmo.lokiol@lokiol.fi, Kauppakatu 15, 95400 Tornio

Rovaniemellä 17.11.2024



Jarmo Lokio
arkkitehti FISE YKS 122